

# 北海道のサイクルツーリズム推進に向けた取組

北海道サイクルルート  
連携協議会  
株式会社ドーコン  
山本純江 小島真実

## 北海道のサイクルツーリズム推進

**北海道総合開発計画**  
(平成28年3月閣議決定)

「世界水準の観光地」を目指し、サイクルツーリズム等の広域的な観光周遊ルートの形成を促進する。

**自転車活用推進法**  
(平成29年5月施行)

「世界に誇るサイクリング環境を創出し、サイクルツーリズムを推進する」(自転車活用推進計画)

H29~H30

(事務局：北海道開発局・北海道)

## 北海道のサイクルツーリズム推進に向けた検討委員会

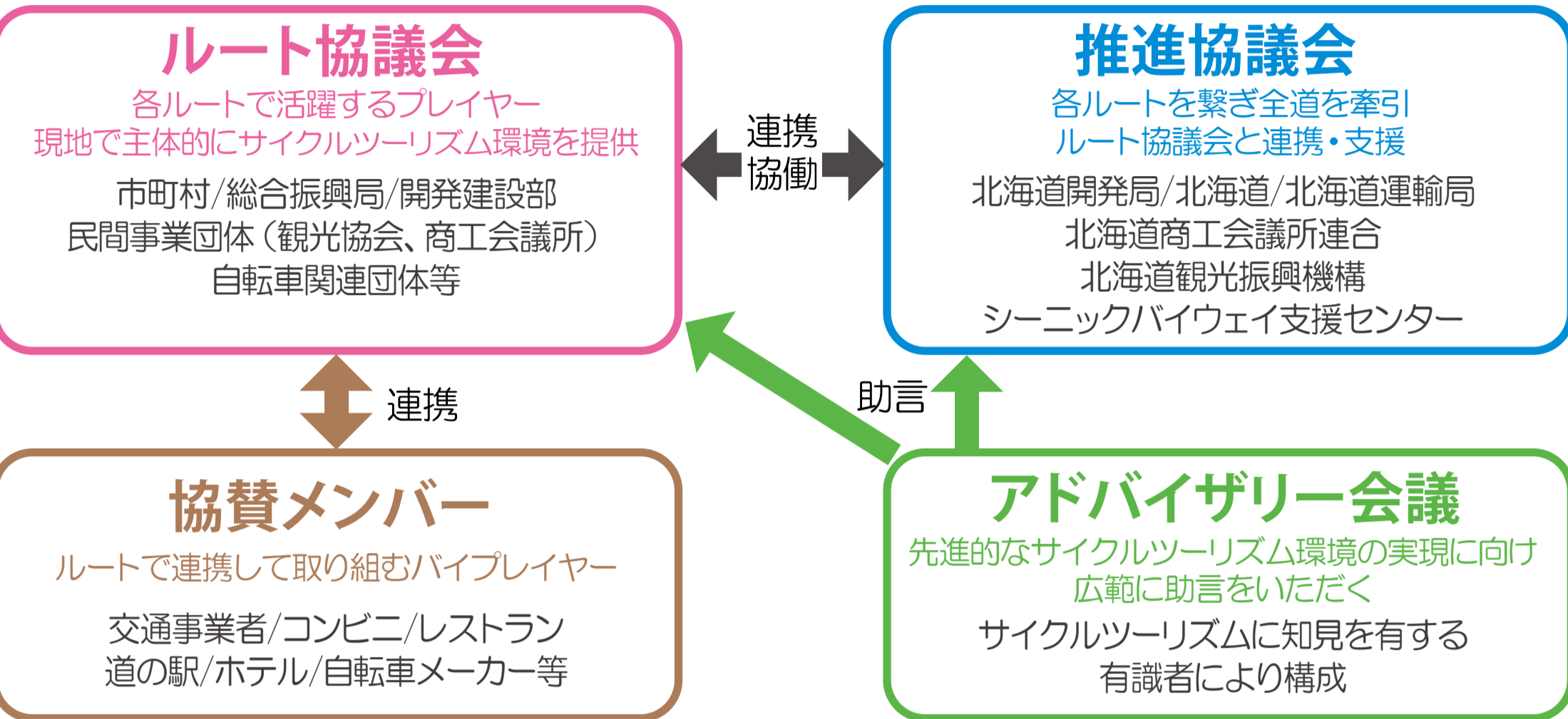
- サイクルルートの考え方
- サイクルツーリズム環境の向上策
- 持続的な取組のための体制

北海道のサイクルツーリズム推進に向けた最終とりまとめ

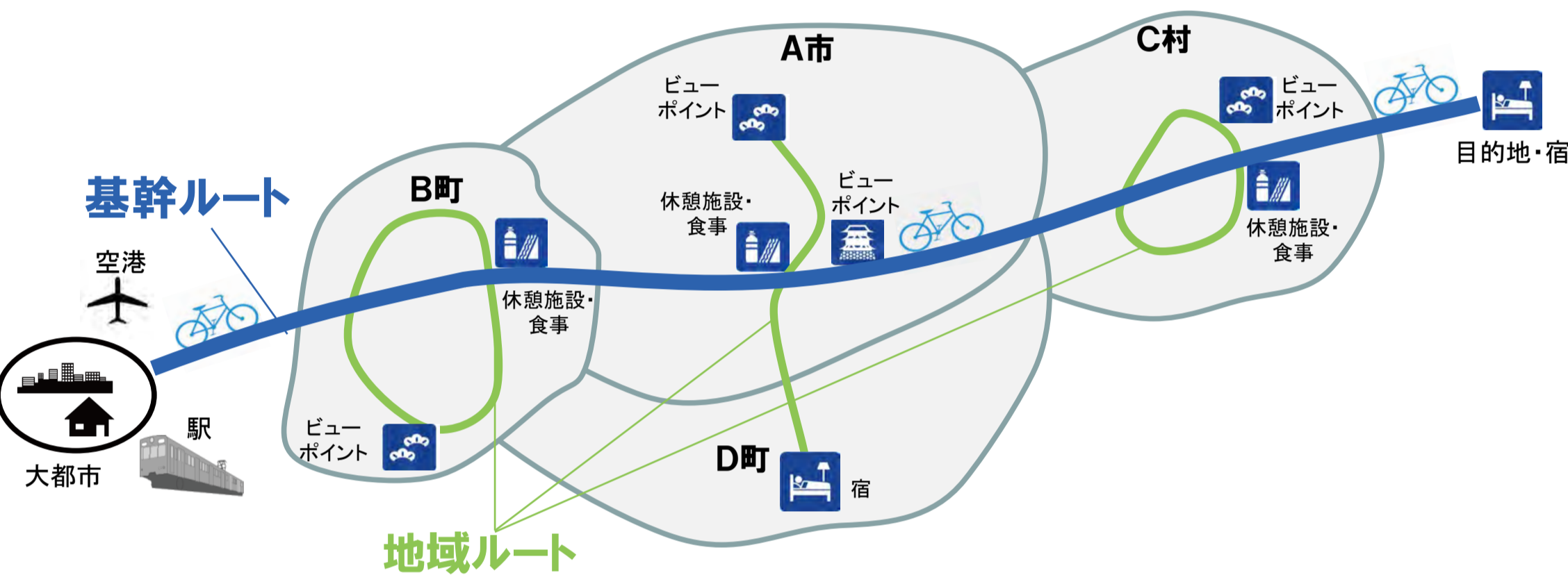
R1~

## 北海道のサイクルツーリズム推進方針に基づく取組

官民をはじめ多くの関係者が連携・協働する取組を展開

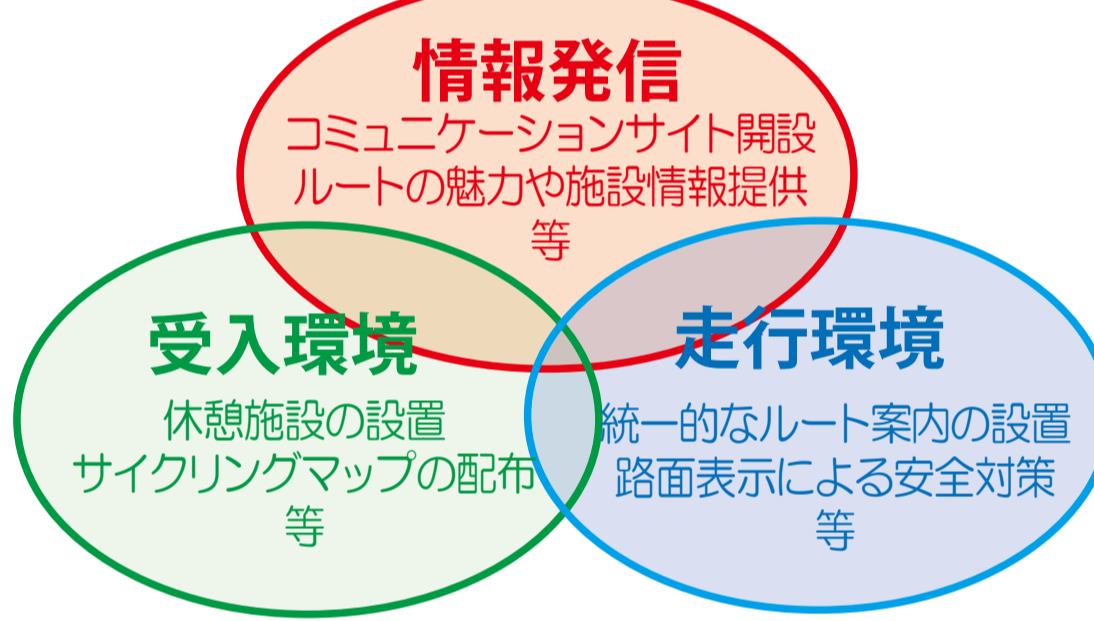


## サイクルルートの考え方



- **基幹ルート** 市町村をまたぐような骨格となるサイクルルート
- **地域ルート** 基幹ルートから離れたビューポイントなど隠れた地域資産を楽しめる短距離のサイクルルート

- 国内外から来道するサイクリストにサイクルルートを広く案内し、安全・安心な走行環境、受入環境、情報発信サービスを提供。
- 継続的に改善・向上し、より質の高いサイクリング環境の実現を目指す。



## ルート協議会のサイクルルート

### 9 オロロンライン・サイクルルート

北海道の左上。約140km  
日本海絶景ロード・オロロンライン



### 1 きた北海道ルート

約372km  
ストレスフリーで駆け抜ける！  
目指せ日本のてっぺん！



### 6 オホーツクサイクリングルート

雄大な風景といにしへの約321km  
民族に思いをはせるルート



### 7 石狩北部・増毛サイクルルート

約288km  
自転車で巡ろう！遊ぼう！石狩北部と増毛！



### 2 石狩川流域圏ルート

約333km  
大河と大地を体感！

### 5 富良野・美瑛サイクリングルート

約277km  
アジアNo.1のサイクリングの聖地



### 3 阿寒・摩周・釧路湿原ルート

約308km  
雄大なふたつの国立公園を感じるサイクルロード



### 8 羊蹄ニセコエリアサイクルルート

約251km  
ビギナーからコンペティターまで楽しめる懐の深さ！



### 4 トカプチ400

約403km  
山、平野、海へ。雄大な十勝を感じるサイクリングルート



## 基幹ルートによる取組例

### >> 走行環境の改善

#### ■ ルート案内看板の設置

サイクリストが迷わず安心して走行できるよう、交差点や単路部の既設道路付属物や路面等に案内サインを設置しています。



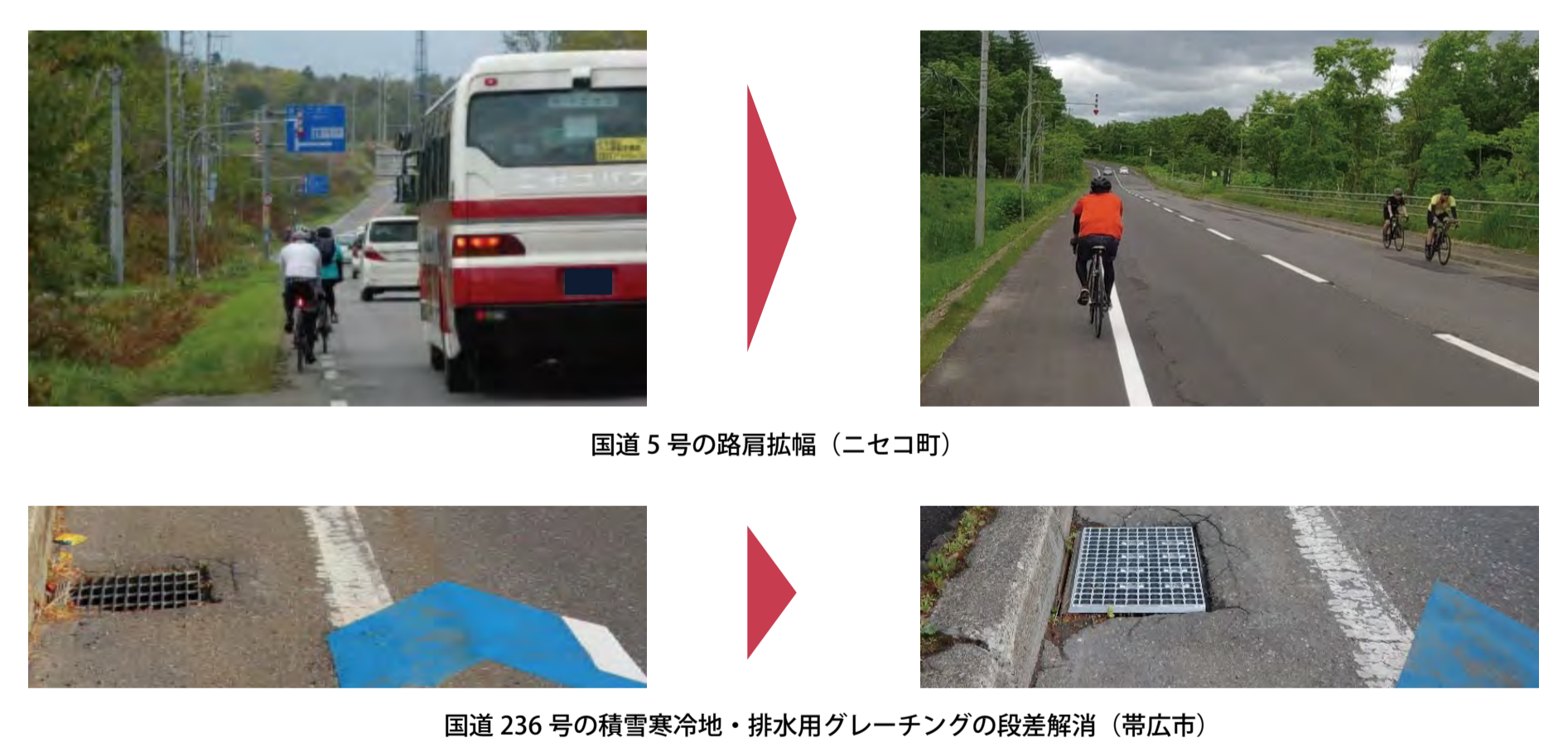
#### ■ 路面表示（矢羽根）の設置

自転車の通行位置をサイクリストとドライバーの双方に示し、安全で快適な道路交通環境を確保するため、交差点及び急カーブ・トンネル手前の一部に矢羽根型の路面表示を設置しています。



#### ■ サイクルルートの安全性向上

走行環境の改善に向け、積雪寒冷地・排水用グレーチングの段差の解消や除草、交通量の多い狭小路肩部の拡幅を実施し安全性の向上に取り組んでいます。



### >> 受入環境の充実

#### ■ 休憩施設の充実

民間施設や公的施設との連携により、空港や駅、道の駅、観光施設等の休憩施設にサイクルラックや空気入れ、修理工具の設置を進めています。



#### ■ コンビニ（セイコーマート）との連携

北海道の人口カバー率99%以上のセコマグループが展開するコンビニ「セイコーマート」と連携し、サイクルルート近郊の152店舗にサイクルラックを設置しています。(全道の店舗数は1090店) セコマグループと北海道開発局は生産空間の維持・発展に資する連携協定を締結(2021.6)し、サイクルツーリズムの推進による地域活性化の取り組みの一環としてサイクルラックの設置を行っています。



#### ■ 移動のサポート、イベント・モニターツアーの実施

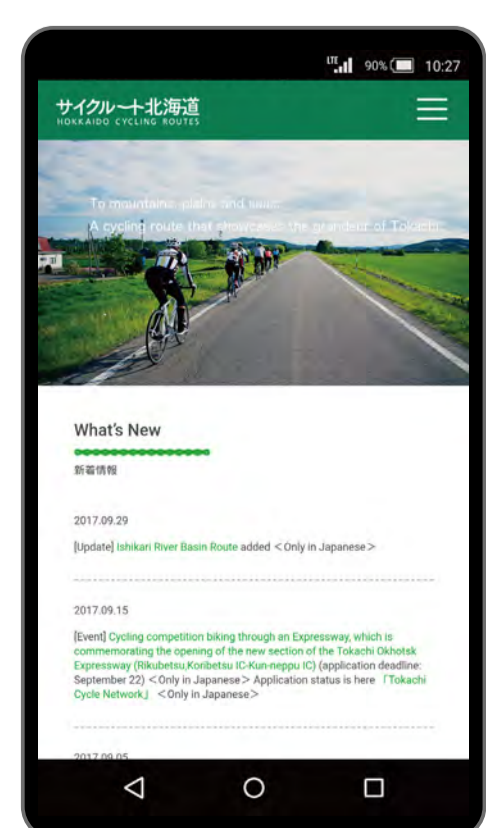
周遊エリアの拡大やトラブル時の移動をサポートするため、公共交通等による輸送・荷物輸送・緊急サポート・レンタサイクルサービスについて、事業者と連携して取り組んでいます。また、地域団体と連携し、サイクリングイベントやモニターツアーも実施しています。



### >> 情報発信

#### ■ コミュニケーションサイトの開設

コミュニケーションサイトでモデルルートのマップのダウンロードや位置情報、ビューポイントやトイレ、休憩施設などのスポット情報を提供するとともに、サイクリストの皆様からの評価・意見をいただいています。



#### ■ フォトコンテストの実施

ルート協議会の9つのサイクルルートを広く周知し、サイクリストに訪れてもらうためのきっかけづくりとして、「サイクルルート北海道フォトコンテスト2023」を実施しました。

