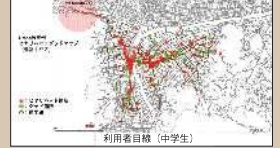
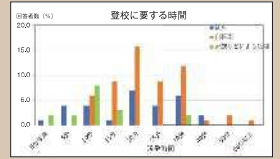
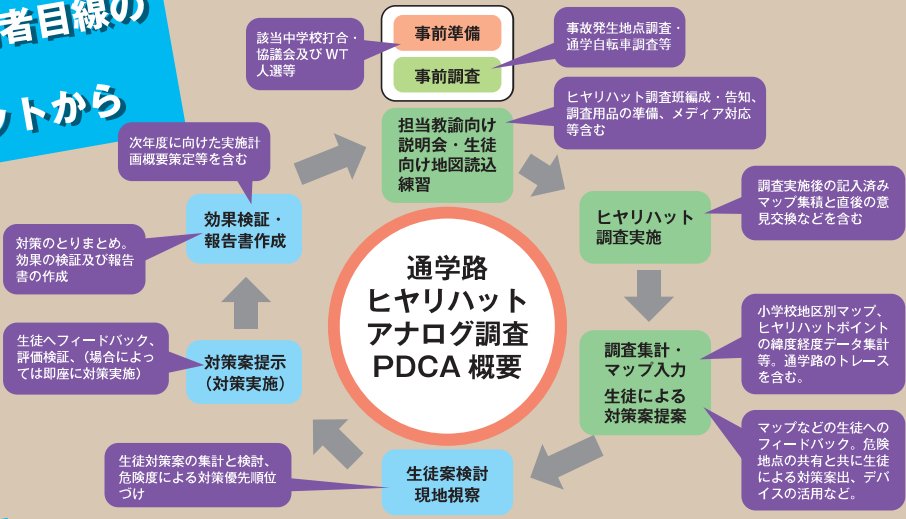


ヒヤリハット (グッド) マップづくりと交通・道路状況のデータ化手法

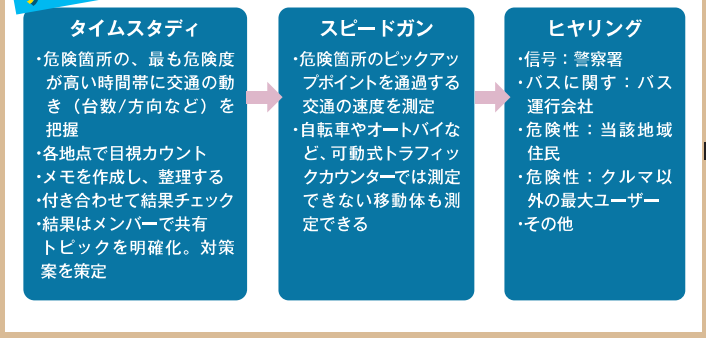
道路空間整備システム構築プロジェクト推進協議会



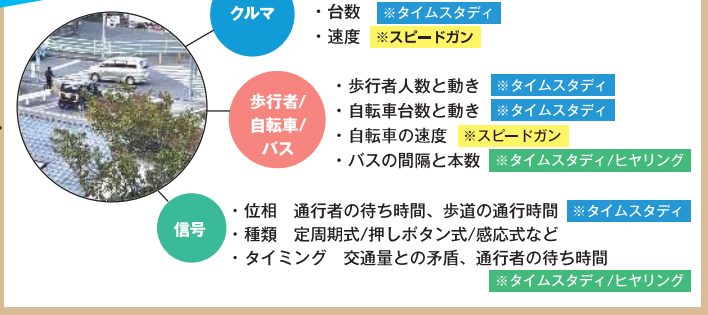
まずは利用者目線の
アナログ
ヒヤリハットから



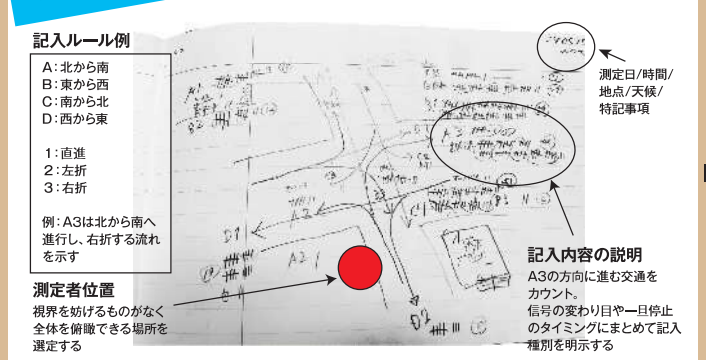
交通・道路情報
データ化3点セット



把握できる交通・道路情報



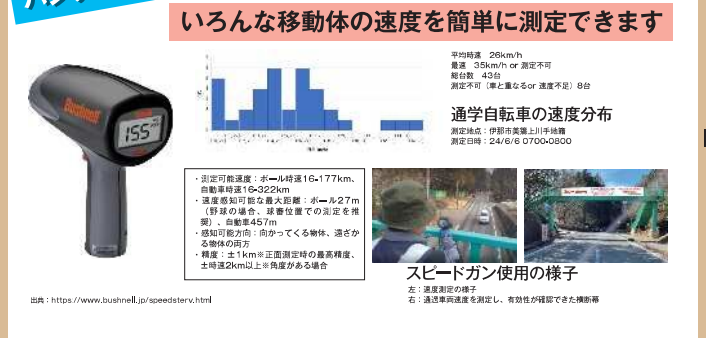
タイムスタディ例



タイムスタディで交通の動きを見える化



測定が容易なハンディスピードガン



交通・道路情報+ヒヤリハット(グッド)マップ例

